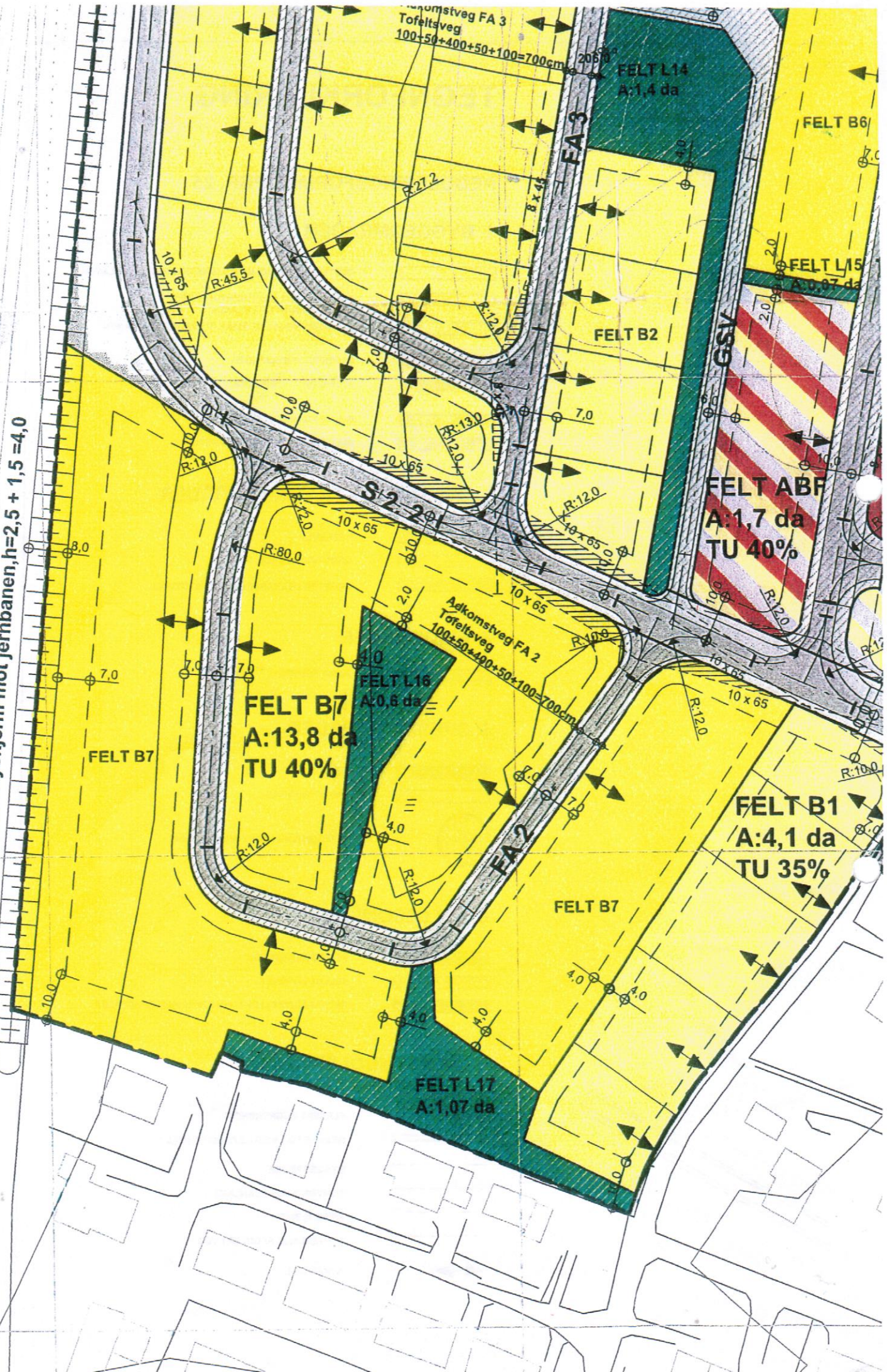




Støyvoll m/støyskjem mot jernbanen,  $h=2,5 + 1,5 = 4,0$












# TEGNFORKLARING

## REGULERINGSFORMÅL PGR. 25


### 1. BYGGEOMRÅDER

	FRITTLIGGENDE BOLIGER, MAKS. TU ANGITT PÅ PLANEN
	KONSENTRERT BOLIGBEBYGGELSE, MAKS. TU ANGITT PÅ PLANEN
	BLOKKBEBYGGELSE, MAKS. TU ANGITT PÅ PLANEN
	OFFENTLIGE BYGNINGER
	ALLMENNUTTIGE FORMÅL
	BOLIG/ FORRETNING
	ALLMENNUTTIG/BOLIG/ FORRETNING




### 3. OFFENTLIGE TRAFIKKOMRÅDER

	KJØREVEG
	GANG- SYKKELVEG, FORTAU
	ANNET TRAFIKKAREAL/GRØFT/STØVVOLL




### 4. FRIOMRÅDER

	PARK, TURVEG
---	--------------








### 5. SPESIALOMRÅDER

	FRISIKTZONE
	FRILUFTSOMRÅDE
	AUTOMATISK FREDET KULTURMINNE

### 6. FELLESOMRÅDER

	FELLES AVKJØRSEL
	FELLES GANGVEG
	FELLES GRØNT-, LEKE- OG UTEOPPHOLDSAREALER

### STREKSYMBOLER MV.

	PLANENS BEGRENSNING
	GRENSE FOR REGULERINGSFORMÅL
	BYGGEGRENSE
	TOMTEGRENSE PLANLAGT
	FRISIKTLINJE
	SENTERLINJE REGULERT VEG
	AVKJØRSEL



